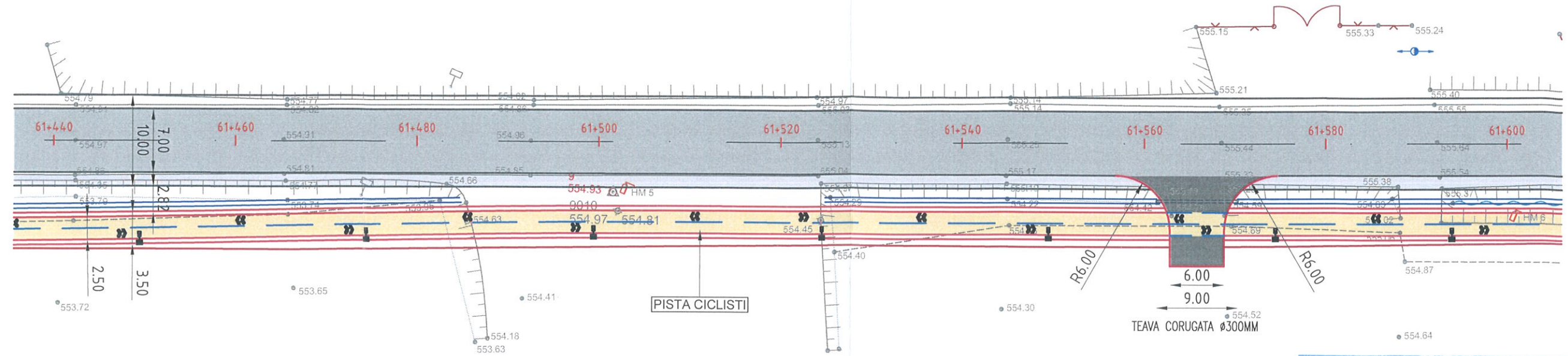


# PLAN DE SITUATIE

Scara 1:500



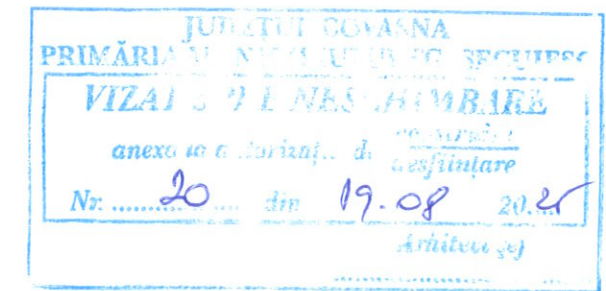
TG. SECUIESC  
DN11



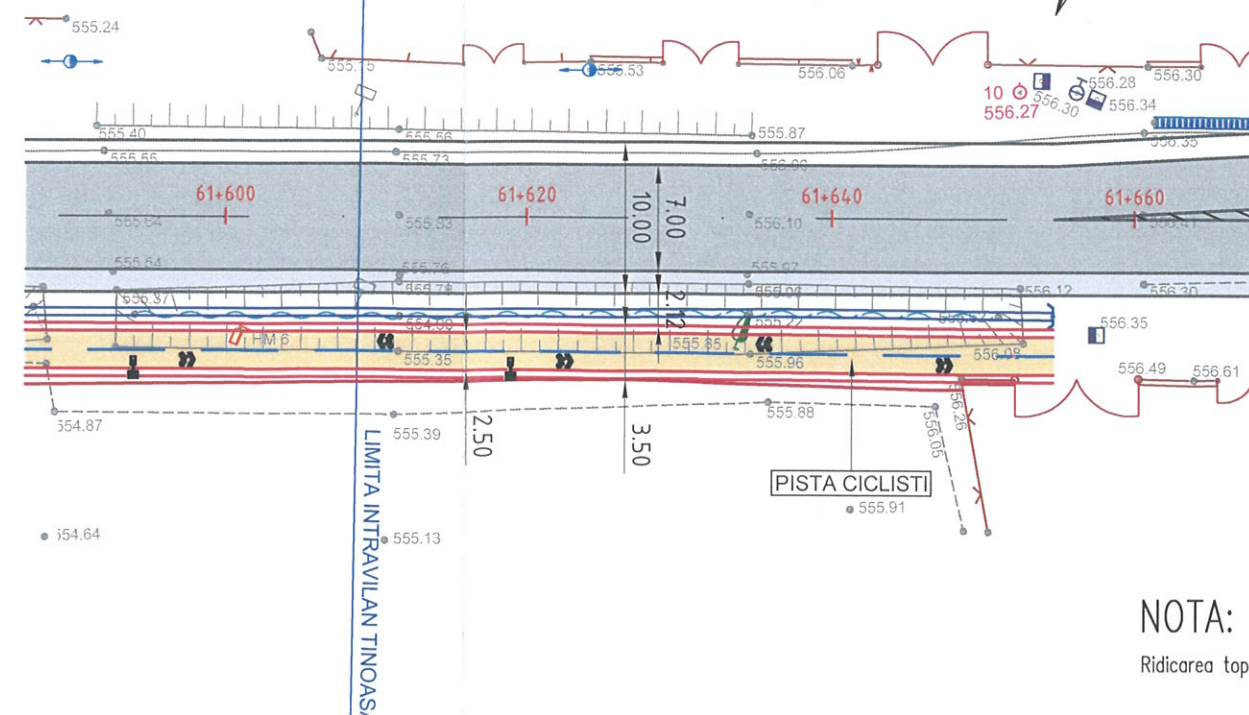
ONESTI  
DN11

# PLAN DE SITUATIE

Scara 1:500



TG. SECUIESC  
DN11



ONESTI  
DN11



## LEGENDA

### EXISTENT

- Stalpi LEA din beton
- Limita drum existent
- Gard din beton
- Gard de plasa
- Gard metalic
- Porti
- Camin de vizitare
- Zona DN 11
- Sant existent

### PROIECTAT

- Limita pista ciclisti
- Limita lucrari
- Profilare sant
- Suprafata pista ciclisti
- Suprafata drumuri laterale
- Suprafata acostament DN 11, consolidat pe 1.0m latime
- Stalp iluminat cu LED si panouri fotovoltaice
- Marcaj proiectat pista ciclisti

## NOTA:

Ridicarea topografica este realizata in sistemul de coordonate STEREO '70.

Este interzisa copierea si multiplicarea prezentei documentatii fara aprobarea scrisa a S.C. PRINFO S.R.L.

|                         |            |                  |                |            |   |                    |
|-------------------------|------------|------------------|----------------|------------|---|--------------------|
| BENEFICIAR              | PROIECTANT | Sef proiect      | ing. A. Contiu | Scara:     | AMENAJARE PISTA pentru CICLISTI intre municipiul Tg. Secuiesc-Tinoasa-Sasausi-Lunga. Sector Extravilan Tg. Secuiesc - Tinoasa: km 60+065 - 61+615 | Indicativ proiect: |
| MUNICIPIUL TG. SECUIESC | prinfo     | Proiectat        | ing. D. Movila | 1:500      |   | 699/2023           |
|                         |            | Verificat intern | ing. C. Moise  | Data:      | PLAN DE SITUATIE Extravilan Tg. Secuiesc - Tinoasa KM 61+440 - KM 61+615  | Faza: D.T.A.C.     |
|                         |            | Ridicat topo     | ing. F. Buda   | Sept. 2023 |   | Nr. plansa: PS05   |